

**Teteven**, 5700, Bulgaria. GPS 42.91928,24.25589 (town of Teteven)

Camping: Het tuinhuisje is een goede camping. Het is wenselijk om overdag tenten en bagage te verzamelen. GPS N42.911185 E24.25798.

Verblijf: De stad is toeristisch en is mogelijk te vinden.

Water: ca. Op 150 m van het tuinhuis is er een bron met heel mooi en koud water. de plaats is ook ingericht met houten banken. Het komt aan door omhoog te gaan vanuit het tuinhuisje omhoog en gaat op de weg naar links. Het leidt tot een slop, die wordt gepasseerd, en 20 meter na het heeft een pad naar beneden en op - eiken. 20 m naar de lente.

Winkel: Er zijn 2 kleine winkels in de straat direct links na de brug in de richting van de wijk en het tuinhuisje.

Voeding: Een zeer goede en relatief goedkope taverne bevindt zich in de tweede straat links na de brug (bij een van de winkels).

## **Sinyoto Kolelo**

### **Meest begane/populaire sector.**

De rots is kalksteen, met een hoogte van 40 m tot 60 m, 730 m boven de zeespiegel, de sclera-formaties genaamd "gut", die zeldzaam zijn voor de klimplekken in Bulgarije. De sector heeft een noordelijke ligging en is geschikt voor klimmen tijdens de hete zomermaanden. Het is ook sterk gebogen, zodat het zelfs bij hevige regen kan klimmen, zolang het lef niet is verdwenen - dit is mogelijk op veel zware regendagen of in de lente.

Aan de voet van de rotsen is er een grot - het zonnewiel.


Bij binnenkomst in de stad, Het Teteven-rotsmassief ligt aan de rechterkant en is ongeveer 100 meter hoog. Het "blauwe wiel" bevindt zich aan de linkerkant van de array.

Vanaf de hoofdweg, die langs de stad loopt, moeten we rechtsaf slaan - uitkijken naar een groen gekleurde brug over de rivier (er zijn verschillende bruggen, het is niet dodelijk om een van de anderen over te steken). Dit is de brug bij het stadstadion (415 meter boven zeeniveau). Volg de verre straat en naar rechts een smalle asfaltweg die een paar spoelen beklimt langs een touwpretpark naar een groot verlaten gebouw (parkeerplaats) of beter 100 m omhoog naar een prieel waar het geparkeerd staat, 550 m GPS, GPS N42.911185 E24.25798.

Loop vanaf het tuinhuisje over een onverharde weg. Na 50 m wijkt u naar rechts af op een steiler pad. Na ongeveer 200 m naar rechts is langs een steil pad genomen - er is een bord met "Gevaarlijke tandopvang" (GPS N42.91102 E24.25489). De klif eindigt met een andere soortgelijke plaat - een kleine kraal, aan het rechtereind waarvan een kruis wordt gezien. Bij het bord kruist de teef (GPS N42.91274 E24.25611) langs de kloof in de struiken iets naar beneden en vervolgens evenwijdig aan de linkerkant aan de andere kant. Hier is het pad mooi en schaduwrijk, in een zeldzaam bos, het loopt lang aan de horizon en snijdt de steile helling af.

Na 10 minuten worden twee schermen gesneden om de helling onder de rotsen te bereiken. De afwijking vanaf het hoofdpad is gemarkeerd met een piramide (GPS N42.91795 E24.246203), het is mogelijk om over te slaan! Een steile klim naar de rotsen begint, met touwen verlaten voor de laatste 80-100 meter. Geschatte Approx 35-40 min, 180 m verplaatsing.





10, white/black cat? 27, 24, 2, 32

Route	***	6a	6+	Grade	5.10a	Climbing	Gear	Equipment/Ascent	Google Chrome aanpassen en behe
1 <u>Konani - dolba chast</u>	*	6a	6+	5.10a	sport	8 rpnuzax	Q-, 2009 Boyko Lalov	17 m	
2 <u>Konani</u>	*	8a	9+/10-	5.13b	sport	22 rpnuzax	Q-, 2009 Boyko Lalov	45 m	
3 <u>Konani - degen variant</u>		8a+?			sport	rpnuzax	Q-, 2009 Boyko Lalov	25 m	
4 <u>Patsir' Jagne</u>	*	7a+	8+	5.12a	sport	12 rpnuzax	Q-, 2009 Boyko Lalov	32 m	
5 <u>Zvashchana</u>	*	6c+	8-	5.11c	sport	13 rpnuzax	Q-, 2015 Nikolay Peltov	32 m	
6 <u>Fernata</u>	*	7b+	9-	5.12c	sport	18 rpnuzax	Q-, 2009 Kiril Hristov	32 m	
7 <u>Aero Danceshall</u>	*	7b+	9-	5.12c	sport	18 rpnuzax	Q-, 2009 Kiril Hristov	33 m	
8 <u>Martinski Iromidi</u>	**	5c+	6	5.9	sport	10 rpnuzax	Q-, 2014 Nikolay Peltov	27 m	
9 <u>Lumen patelshetrunik - dolba chast</u>	***	5c	6-	5.9c	sport	12 rpnuzax	Q-, 2009 Kiril Hristov	27 m	
10 <u>Lumen patelshetrunik</u>	***	7c	9	5.12d	sport	22 rpnuzax	Q-, 2009 Kiril Hristov	50 m	
11 <u>Kao do Rato do Icho do Selo</u>	**	7a+	8+	5.12a	sport	22 rpnuzax	Q-, 2015 Aleks Yanev, Yavor Panov	45 m	
12 <u>Bval kotarak - dolba chast</u>	**	6b+	7+	5.11a	sport	12 rpnuzax	Q-, kombinatsia	26 m	
13 <u>Bval kotarak</u>	***	7c+	9+	5.13a	sport	22 rpnuzax	Q-, 2009 Boyko Lalov	50 m	
14 <u>Chemna Kotka - dolba chast</u>	**	6b+	7+	5.11a	sport	13 rpnuzax	Q-, 2014 Nikolay Peltov (gura chasti i veriga)	26 m	
15 <u>Chemna Kotka</u>	***	8a	9+/10-	5.13b	sport	22 rpnuzax	Q-, 2009 Boyko Lalov	50 m	
15a <u>Madenka Ivuchinka</u>	***	7a	8	5.11d	sport	14 rpnuzax	Q-, 2016 Aleks Yanev	28 m	
15b <u>Madenka Ivuchinka ext.</u>	***	8a	9+/10-	5.13b	sport	19 rpnuzax	Q-, 2016 Aleks Yanev	40 m	
16 <u>Nema Power - dolba chast</u>	***	7b	8+/9-	5.12b	sport	15 rpnuzax	Q-, 2009 Boyko Lalov	30 m	
17 <u>Nema Power - gotna chast</u>	***	8a+	10-	5.13c	sport	22 rpnuzax	Q-, 2009 Boyko Lalov	50 m	
18 <u>Ludo Mlado - dolba chast</u>	**	6b	7	5.10d	sport	11 rpnuzax	Q-, 2009 Iraylo Radkov	25 m	
19 <u>Ludo Mlado - gotna chast</u>	***	8b	10	5.13d	sport	17 rpnuzax	Q-, 2009 Iraylo Radkov	40 m	
20 <u>Ludo Bile</u>	***	8b+	10+	5.14a	sport	25 rpnuzax	Q-, 2009 Kiril Hristov	55 m	
21 <u>Suvyoto kolalo - dolba chast</u>	*	7a	8	5.11d	sport	11 rpnuzax	Q-, 2009 Kiril Hristov	25 m	
22 <u>Suvyoto kolalo - gotna chast</u>	**	8b+	10+	5.14a	sport	22 rpnuzax	Q-, 2009 Kiril Hristov	52 m	
23 <u>Chetvrom - dolba chast</u>	**	6c+	8-	5.11c	sport	12 rpnuzax	Q-, 2009 Kiril Hristov, Emilian Kolevski	25 m	
24 <u>Chetvrom - vora chast</u>	***	8a+	10-	5.13c	sport	20 rpnuzax	Q-, 2009 Kiril Hristov, Emilian Kolevski	40 m	
25 <u>Chetvrom - beta chast</u>	**	8b	10	5.13d	sport	24 rpnuzax	Q-, 2009 Kiril Hristov, Emilian Kolevski	55 m	
26 <u>Naturalno izvisen L0</u>	**	6b	7	5.10d	sport	12 rpnuzax	Q-, 2009 Boyko Lalov	25 m	
27 <u>Naturalno izvisen - dolba chast</u>	***	8a	9+/10-	5.13b	sport	17 rpnuzax	Q-, 2009 Boyko Lalov	36 m	
28 <u>Naturalno izvisen</u>	***	8b+	10+	5.14a	sport	21 rpnuzax	Q-, 2009 Boyko Lalov	50 m	
29 <u>Geov - dolba chast</u>	***	7a+	8+	5.12a	sport	11 rpnuzax	Q-, 2009 Boyko Lalov FA Siodziana 'veriga na dolkata chasti', N.Peltov, Mircho Peltov na 24.08.2014 g. - bolk 12 mm p'vus 2 stonazani karabieri.	25 m	
30 <u>Geov</u>	**	8a+	10-	5.13c	sport	14 rpnuzax	Q-, 2009 Boyko Lalov	35 m	
31 <u>Geov ext.</u>	**	8c	11-	5.14b	sport	rpnuzax	Q-, 2009 Boyko Lalov	45 m	
32 <u>Geov v. china</u>	**	7c	9	5.12d	sport	14 rpnuzax	Q-, 2009 Boyko Lalov	30 m	

## **Ribaritsa**


De eerste sector ontwikkelde zich in de regio (2010), gekenmerkt door de zogenaamde "Черва".

Klimseizoen: meestal herfst en zomer, omdat in het voorjaar en de winter het water dat oprijst uit de helling boven de rotsen ze nat maakt, soms als een waterval.

Het GPS-parkeerterrein N42.85991441, E24.3099776334 - naar een karakteristieke gele krachtcentrale aan de rechterkant van de weg tijdens het klimmen. Het gaat over oké. 2 km van de hoofdweg Teteven - Ribaritsa. Hier is de hoogte 615 m, de rotsen 875 m.

De nadering is 35 minuten, verplaatsing van 260 meter. Vanaf de Trapoposta ga je zwart over het gras naar rechts (noordoosten). Na 100 meter, voor een oud huis, gaat het de wei op. Het kruist diagonaal van links en lager naar rechts en naar boven. Daar gaat het het bos binnen op een goed gevormd pad. In het ravijn krimpt het naar links de helling op. Er is een pad, gemarkeerd door stenen piramides. De klim is soepel, door een bos (schaduw). De laatste paar meter voor de rotsen wordt de klim steiler. Onder de sector is er een handige vlakke plaats met een gevormde houten tafel.

Houd er rekening mee dat er een steile helling en een parachute boven de rotsen is, wat het risico van het per ongeluk vallen van rotsen met zich meebrengt. Dit geldt vooral voor de wandelpaden aan de rechterkant van de sector - rond de Sky Cube.





ROUTE	****	GRADE		CLIMBING	GEAR	EQUIPMENT/ASCENT	LENGHT	ASCENTS	VIEWED MODIFIED
1 Hiroshima - dolna chast	8	6c+	8-	5.11c	9	9 прикки	16 m	2 total	780 May 10, 2015
2 Hiroshima	8	7c	9	5.12d	14	14 прикки	27 m	1 total	787 Oct 02, 2011
3 Trane	8	7a	8	5.11d	13	13 прикки	21 m	4 total	1030 Oct 21, 2011
4 Shato Karnobat	8	6c+	8-	5.11c	11	11 прикки	16 m	3 total	1375 Oct 02, 2011
5 Rebraritsa	8	7a+	8+	5.12a	11	11 прикки	25 m	3 total	1012 Oct 21, 2012
6 Odbor Kafli	8	7b	8+/-	5.12b	12	12 прикки	25 m	2 total	808 May 27, 2010
7 Kozodoy	8	7b+/7c	9-/9	5.12c/5.12d	13	13 прикки	25 m	1 total	1027 Nov 29, 2013
8 Diana queen	8	7c+	9+	5.13a	12	12 прикки	25 m	0	169 Feb 21, 2017
9 King Kong	8	8a	9+/-10-	5.13b	12	12 прикки	25 m	1 total	1242 Oct 02, 2011
10 Kozanostra	8	8a+	10-	5.13c	14	14 прикки	25 m	0	745 Oct 21, 2012
11 Okoto	8	7b	8+/-	5.12b	13	13 прикки	25 m	3 total	711 Feb 21, 2017
12 Nebesno kuku	8	7c+	9+	5.13a	11	11 прикки	23 m	0	1020 Feb 21, 2017
TOTAL: 12							20		10706 OCT 21, 2012



Vratsa,

Both small and big cave have shade, good in summer.

7c	Reality Bites	128	46	17%	1,5	1,3	Vratsa / The small cave	Add	+
7c	NDP	88	33	6%	1,4	1,3	Vratsa / The small cave	Add	+
8a	Oh, hell	56	25	20%	1,2	1	Vratsa / The small cave	Add	+
8a	Top ten	56	24	17%	1,2	1,2	Vratsa / The small cave	Add	+
7c	Kartblansh	51	19	11%	1,6	1,1	Vratsa / The small cave	Add	+
7c	Sir Elton John L1	51	17	12%	1,6	1,4	Vratsa / Stegite	Add	+
8a	Formalin	48	17	29%	1,8	1	Vratsa / The small cave	Add	+
8a	Molya, meze i za konyaka!	46	19	37%	1,4	1	Vratsa / The small cave	Add	+
7c	Cherveniat ploshtad	44	15	33%	1,9	1,1	Vratsa / Stegite	Add	+
7c+	Doom	38	18	0%	1,1	1	Vratsa / The small cave	Add	+
7c	The Nose	36	15	33%	1,2	1,2	Vratsa / Stegite	Add	+
8a+	Top ten	32	11	45%	1,9	1	Vratsa / The small cave	Add	+
8a	Lokum Power	31	16	31%	,9	1	Vratsa / The big cave	Add	+
7c	Tur Chuchur	30	11	36%	1,4	1,4	Vratsa / Stegite	Add	+
8a+	Siniata brada	30	10	50%	2	1	Vratsa / Stegite	Add	+
7c	Darzost i Krasota	30	10	30%	1,8	1,2	Vratsa / The small cave	Add	+
8a	VTI	30	9	33%	2,3	1	Vratsa / The small cave	Add	+
8a+	Formalin	29	12	42%	1,4	1	Vratsa / The small cave	Add	+
7c+	Pumba	28	11	27%	1,5	1	Vratsa / Stegite	Add	+
7c	Fukushima	27	16	0%	,6	1,1	Vratsa / Stegite	Add	+
8a+	Moby Dick	26	11	27%	1,4	1	Vratsa / The small cave	Add	+
8a+	Laktatnik	25	9	44%	1,7	1,1	Vratsa / Stegite	Add	+
7c	Double Penetration	24	10	0%	1,4	1	Vratsa / The small cave	Add	+
7c	Divoto zove	18	6	50%	1,8	1,2	Vratsa / Stegite	Add	+
7c	Mokri sanishta	17	7	43%	1,4	1	Vratsa / The small cave	Add	+
8a+	VTI	16	7	43%	1,3	1	Vratsa / The small cave	Add	+
7c+	ZloKuchane	16	7	14%	1	1,3	Vratsa / Stegite	Add	+
7c	Lyuti chushki ot zemyata	16	4	75%	3	1	Vratsa / The small cave	Add	+
8a+	Paranoya	10	6	17%	,5	1,2	Vratsa / The small cave	Add	+
7c+	Molya, meze i za konyaka!	10	4	50%	1,5	1	Vratsa / The small cave	Add	+
8a+	Enter the Ninja	9	4	50%	1,3	1	Vratsa / Stegite	Add	+
8a+	Sir Elton John L2	9	3	67%	2	1	Vratsa / Stegite	Add	+

**Prohodna**, karlukovo. GPS 43.17587,24.07576, 5782

Er zijn voldoende mogelijkheden om 's nachts te slapen in de omgeving.

In een hotel of pension - er is het nabijgelegen dorp Petengene, evenals de stad Lukovit (7 km afstand). Zoek op internet naar contacten.

De dichtstbijzijnde en meest handige optie is het Grothuis, dat in 2011 is gerenoveerd. en vertegenwoordigt een uniek massief 5 verdiepingen tellend gebouw, waarvan 4 verdiepingen zijn ingebed in een rotsbarst. Er zijn 67 zitplaatsen in 2, 3, 7 en 14 bedden. Er is WiFi, restaurant. Neem contact met ons op +359878253016, +359882 80 90 92, +359882809093, +359882809121. GPS N43.1805 E24.0711.

Kamperen: geen camping, maar er zijn tal van comfortabele weilanden in de buurt van de grot waar kamperen mogelijk is. U moet de zaken echter niet onbeheerd achterlaten, dat wil zeggen. je moet je tent 's morgens halen. In de grot zelf is het mogelijk om te slapen in noodsituaties, maar het is niet toegestaan of wenselijk.

Water: Er is een fontein in de buurt van de splitsing van de zwarte weg van de grot en voedt betonnen troggen om dieren te voeren. Het is meteen aan de rechterkant nadat u de geasfalteerde weg GPS N43.176322 E24.074954 verlaat. Op het pad van de grot naar de noordelijke ingang van de grot is er ook een met water gevoede bron, op ca. 200 m van de ingang.

Winkels: in het dorp Karlukovo, in Petrevene en Lukovit.

De Prohodna-grot is een enorme holte (grottunnel) nabij de grond met twee grote ingangen oost-west. De lengte is 262 m en de kluis is ongeveer 40 m hoog, breed tussen 20 en 50 m. De westelijke ingang heeft een hoogte van 47 m. GPS-coördinaten E 24 ° 04 '33 .00 ", N 43 ° 10 '22.00' '.

Prohodna kan als openbaar worden beschouwd, omdat het natuurlijk verlicht is en bij de ingang en een parkeerplaats is gebouwd. Op de gevaarlijkere plaatsen rond de ingangen zijn er leuning. Het wordt bewoond door vleermuizen, rotsachtige zwaluwen, zwarte snelle vogels, rotsduiven en andere vogels die scharrelen en nachtvogels. In het midden van de grot hebben erosie en water twee elliptische gaten in het plafond gevormd, "The Eye" of "The Eyes of God".

Veel films worden gefilmd in het gebied, allerlei extreme activiteiten worden gehouden, waaronder bungeejumpen en teambuilding. Het is noodzakelijk om het milieu, de netheid en het vreedzame samenleven met de bewoners van de grot te beschermen.

Prohodna is een beschermde natuurlijke site - uitgeroepen tot Natuurmonument bij Order 2810 / 10.10.1962. Bij bestelling van 2018 Klimmen in de grot is toegestaan, onder voorbehoud van passende beperkingen (<http://eea.government.bg/zpo/docs/1-3-28-71-2018.pdf>). Voor klimmers is het belangrijk om de volgende verboden in acht te nemen:

- Het is verboden om te schrijven, te krabben, permanente opschriften of tekens te plaatsen, vuur in brand te steken.
- Het is verboden om tenten en nachtelijke mensen te strekken.
- Het is verboden om een geluid te produceren dat de 45 decibel overschrijdt.

- Sportactiviteiten (en klimmen) zijn verboden van 18:00 tot 07:00 uur.


### Approach

Benadering van de zuidoostelijke ingang. Van het dorp Karlukovo vertrekt op de weg naar Lukovit en na ongeveer 400 meter (op de hoogspanningslijn), draait het naar rechts door een smalle onverharde weg bedekt met steenslag. Na 200 meter komt het uit op een parkeerplaats voor de ingang van de grot.

Benadering vanuit de grotwoning. Vanaf het zuidoostelijke einde van de parkeerplaats voor de grot begint een goed gemarkeerd pad met een duidelijke start. Na 4-5 minuten wordt een fontein bereikt, waar drinkwater kan worden gegoten. Na nog eens 3-4 minuten bereik je de noordwestelijke ingang van de grot.

### Pop folk

De Pop Folk-sector bezet de linkerkant van de oostelijke ingang van de grot. Dit is de ingang naar de parkeerplaats en het kampeerveld. "Links" betekent het land dat deze ingang binnengaat.







ROUTE	****	GRADE		CLIMBING	GEAR	LENGTH	ASCENTS	VIEWED	MODIFIED
1 Eko pateka	***	6a	6+	5.10a		22 m	13 total	3399	Apr 28, 2009
2 Parfuum beybi (Perfume baby)	***	7b+	9-	5.12c	12 прики	25 m	1 total	1734	Oct 25, 2012
3 Obama	***	8a+	10-	5.13c	14 прики	35 m	0	1641	Oct 25, 2012
4 Pop folk - dolna chast	*	5b	5+	5.8-			7 total	2206	Sep 24, 2012
5 Pop folk	***	8b+	10+	5.14a		35 m	0	1708	Jul 10, 2015
6 Nezhneni s detsa	***	6c	7+/-	5.11b	9 прики	25 m	2 total	2263	Sep 24, 2012
7 Zhneni s detsa		?			16 прики		0	1425	Jul 07, 2014
8 Tim bilding	***	6a	6+	5.10a	8 прики	20 m	12 total	2880	Jul 30, 2012
9 Otam	***	6c+	8-	5.11c	9 прики	18 m	2 total	993	Sep 17, 2012
9 Ne ottam	***	7a+	8+	5.12a	9 прики	18 m	2 total	1813	Sep 17, 2012
10 Dzhameyka	*	7b+	9-	5.12c	9 прики	19 m	0	1362	Jul 08, 2013
11 Ulkeda	***	7b+	9-	5.12c	9 прики	19 m	0	1375	Jul 08, 2013
12 Deforatsia - dolna chast	*	7b	8+/-	5.12b	6 прики	13 m	1 total	1960	Aug 15, 2011
13 Deforatsia	*	8a+	10-	5.13c	9 прики	19 m	0	1794	Aug 15, 2011
14 Baraban	*	5c	6-	5.9-	5 прики	12 m	6 total	2623	Aug 15, 2011
15 Nachnaesht	*	4c	4+	5.6	14 прики	25 m	5 total	1706	Sep 13, 2015
16 Sivite plochi	*	5c	6-	5.9-	12 прики	25 m	2 total	1767	Sep 24, 2012

## Black metal

De Black Metal-sector bezet de rechterkant van de ingang van de grot - de ingang naar de parkeerplaats en het kampeerveld. Met "rechts" wordt bedoeld het land dat deze ingang binnengaat.



Ascents - 6 [Add ascent](#) [Add picture](#) [Add to favourites](#)

Filter


ROUTE	GRADE	CLIMBING	GEAR	LENGHT	ASCENTS	VIEWED	MODIFIED
1 Sianie v mraka	6c+	8-	5.11c	10	21 m	1	191 Jun 04, 2018
2 Kamerton	7a	8	5.11d	10	24 m	2 total	1742 Oct 11, 2009
3 Batnan	7b+	9-	5.12c	11	24 m	0	1193 Sep 02, 2012
4 Black Cobra	7b+	9-	5.12c	11	24 m	0	1111 Jul 30, 2012
5 Taralezh	7a+	8+	5.12a	12	24 m	0	1161 Oct 11, 2009
6 Varna	7b	8+/-9-	5.12b	12	22 m	0	1289 Oct 11, 2009
7 Death Metal	7b	8+/-9-	5.12b	6	16 m	1 total	294 Aug 19, 2015
8 Black Metal	8a	9+/-10-	5.13b	9	25 m	0	1255 Nov 02, 2009
9 Chayka	7a+	8+	5.12a	10	25 m	0	1129 May 30, 2018
10 Buona Serra	6c+	8-	5.11c	11	24 m	2 total	1690 May 30, 2018
TOTAL: 10						6	11055 SEP 02, 2012


Climbing



## Nepobedim

De sector Ongelooflijk bevindt zich in het middengedeelte van de grot, op ongeveer 100 meter van de ingang. Met "rechts" wordt bedoeld het verplaatsen van de oostelijke ingang met de parkeerplaats naar binnen.






13, 10/11, 6,

1	D.A. - 1	#	5a	5-	5.7-	100%	8 прыжки	28 m	2 total	1013 Jul 22, 2014
2	D.A. - 2	#	8b+	10+	5.14a	100%	15 прыжки		0	668 Jul 22, 2014
5	D.A. - 3	#	8c	11-	5.14b	100%			0	510 Jul 07, 2014
4	D.A. - 4	#	9a?			100%			0	612 Jul 22, 2014
3	D.A. - 5	#	8b+?			100%			0	516 Jul 14, 2014
6	Мак Фляк	#	7c	9	5.12d	100%	17 прыжки	30 m	0	488 Jun 26, 2015
7	Мак Фляк ext.		8b?			100%			0	557 Jun 26, 2015
8	Zulu Nation	#	7a+	8+	5.12a	100%	18 прыжки	30 m	2 total	535 Jun 26, 2015
9	One hot minute - dolna chast	###	7a	8	5.11d	100%	14 прыжки	27 m	4 total	1382 Jul 07, 2014
10	One hot minute	###	7c+	9+	5.13a	100%	15 прыжки	34 m	1 total	2000 Jul 07, 2014
11	One hot minute ext.	###	8a+	10-	5.13c	100%	17 прыжки	38 m	0	1034 Jul 22, 2014
12	Sungurlarski mskket - dolna chast	###	6c+	8-	5.11c	100%	13 прыжки	26 m	2 total	1199 Jul 07, 2014
13	Sungurlarski mskket	###	7c+	9+	5.13a	100%	15 прыжки	32 m	1 total	1555 Jul 30, 2012
14	Nepobedim - dolna chast	###	7a+	8+	5.12a	100%	15 прыжки	28 m	3 total	1963 Dec 06, 2009
15	Nepobedim	###	8b	10	5.13d	100%	17 прыжки	35 m	0	1328 Jul 22, 2014
16	Nepobedim prodalzhenie	###	8c	11-	5.14b	100%		45 m	0	1610 Sep 17, 2009
17	Kalimos	#	7a	8	5.11d	100%		26 m	0	1429 Aug 02, 2015
18	Napred	###	8c	11-	5.14b	100%		35 m	0	1313 Aug 02, 2015
19	Napred i nagore	###	9a	11	5.14d	100%		50 m	0	1689 Aug 02, 2015
TOTAL: 19										15
										21401 SEP 17, 2009

## Kak shte gi stignem

Hoe er te komen is gelegen in het middengedeelte van de grot, naast de karakteristieke "okna", op ongeveer 100 m van de ingang. Met "links" wordt bedoeld het verplaatsen van de oostelijke ingang met de parkeerplaats naar binnen.





ROUTE	*** GRADE	CLIMBING GEAR	LENGHT	ASCENTS	VIEWED MODIFIED
1] Devet i polovina vecherta (9:30 PM)	8a+ 10-	5.13c		↕ 0	1224 Sep 25, 2010
2] Badi kakavto si	6+, A1e	TRAD	нормалния+стопери с номера 2, 3, 4; ексцентрици 5-7; таванни планки 8 броя	60 m ↕ 0	2186 Apr 16, 2009
3] Kak shte gi stignem	8b+ 10+	5.14a		↕ 0	1292 Sep 25, 2010
4] Kak shte gi stignem - prodalzhenie	8c 11-	5.14b		↕ 0	2058 Sep 20, 2010
5] Obich za dvama	6a 6+	5.10a	9 примки	18 m ↕ 13 total	2468 Aug 23, 2010
6] Lia	8b 10	5.13d		↕ 1 total	1264 Apr 28, 2009
7] Doko doko	8a+ 10-	5.13c		↕ 0	1122 Jun 21, 2017
8] Drebnite tryabva da mogat da skachat	8b+ 10+	5.14a		↕ 0	1343 Apr 28, 2009
9] Payatsi	5a+ 5	5.7	9 примки	18 m ↕ 7 total	1304 Jun 12, 2011
TOTAL: 9				21	14261 SEP 25, 2010

## El Chorro

De El Choro-sector bezet de linkerkant van de westelijke ingang van de grot. Dit is de ingang van de kloof (de andere kant van de parkeerplaats). "Links" betekent het land dat deze ingang binnengaat.







1	No Connection - dolna chast	***	7b	8+/9-	5.12b		14	npimkki	20 m		2 total	1102 Jun 12, 2011
2	No Connection	***	8b+	10+	5.14a		25	npimkki	37 m		0	1331 Sep 01, 2014
3	Kromanyonesat	***	7a+	8+	5.12a		8	npimkki	15 m		3 total	1561 Oct 04, 2009
4	Dvoyka Bate	***	6b+	7+	5.11a		12	npimkki	26 m		9 total	1941 Sep 13, 2010
5	Petisa Bate	***	7c+	9+	5.13a		18	npimkki	35 m		0	1106 May 03, 2011
6	Imash mija - dolna chast	***	6c	7+/8-	5.11b		12	npimkki	26 m		2 total	1410 Aug 23, 2010
7	Imash mija	***	8b?				16	npimkki	35 m		0	1104 Jan 20, 2009
8	El Choro - dolna chast	***	6b+	7+	5.11a		11	npimkki	24 m		2 total	2389 Sep 13, 2010
9	El Choro	***	8b	10	5.13d		17	npimkki	37 m		0	1409 Sep 25, 2010
10	Opa	***	7b+	9-	5.12c		13	npimkki	30 m		0	976 Jul 30, 2012
11	Opa-opa	***	8b+	10+	5.14a		19	npimkki	37 m		0	1215 Jul 16, 2017
12	Ami sega?	***	7b	8+/9-	5.12b		14	npimkki	28 m		1 total	965 Jul 30, 2012
13	RIOCV	***	6c+	8-	5.11c		13	npimkki	28 m		2 total	1385 Jul 20, 2010
14	O1 Maria	***	6b+	7+	5.11a		14	npimkki	30 m		5 total	915 Jun 11, 2017
15	Na druga bryag (On the other side)	***	6c+	8-	5.11c		14	npimkki	31 m		1 total	1037 Jul 14, 2014
TOTAL: 15											27	19846 SEP 25, 2010



## Sever

De Noord-sector bezet de rechterkant van de westelijke ingang van de grot. Dit is de ingang van de kloof (de andere kant van de parkeerplaats). Met "rechts" wordt bedoeld het land dat deze ingang binnengaat. Er zijn bungee jumps op de voorgevel van de kluis.





ROUTE	GRADE	CLIMBING	GEAR	LENGTH	ASCENTS	VIEWED / MODIFIED
1 O! Wow	7a 8	5.11d	14 прийки	29 m	8 total	1738 Jul 03, 2014
2 Severozapad	7a+ 8+	5.12a	15 прийки	30 m	2 total	1616 May 03, 2011
3 Sever	7b+ 9-	5.12c	16 прийки	28 m	1 total	1288 Aug 21, 2011
4 Meehen pat	7b 8+/-9-	5.12b	12 прийки	25 m	1 total	1316 May 30, 2018
5 Meehen pat ext.	9X?		15 прийки	30 m	0	940 Jun 19, 2018
6 Tladalkat	7b+ 9-	5.12c	12 прийки	25 m	2 total	1499 May 30, 2018
7 Opera vertikalē (Opera Verticale)	7a+ 8+	5.12a	13 прийки	26 m	3 total	170 Jun 27, 2018
8 Tlocgnito	8b 10	5.13d	15 прийки	32 m	0	584 May 28, 2018
9 Flir	7b+ 9-	5.12c	16 прийки	37 m	1 total	553 Dec 01, 2013
10 Pcheļškātā Maņa	6b+ 7+	5.11a	16 прийки	37 m	5 total	1850 May 03, 2011
11 De da zlam	6c+ 8-	5.11c	12 прийки	25 m	2 total	1380 Jul 25, 2011
12 De da zlam - gotna cīast	7c 9	5.12d	22 прийки	43 m	0	849 Oct 29, 2017
13 ŽRPU	7c 9	5.12d	13 прийки	25 m	1 total	1040 Jul 11, 2016
14 ŽRPU - gotna cīast	6b 7	5.10d	20 прийки (9 за горната част)	45 m	1 total	1225 May 30, 2018
TOTAL: 14					27	16048 OCT 29, 2017

Statistics ▾ show

## Baile herculane, GPS 44.87935,22.41355

Herculane is een relatief nieuwe klimlocatie in Roemenië. Elk jaar (sinds 2001) is er een klimevenement waarbij meer dan 20 nieuwe routes, meestal in verschillende sectoren, worden geopend.

De reis naar Herculane vanuit Bulgarije gaat door Vidin en is ongeveer 350 km (hier beschrijven we de weg vanuit Sofia, als je vanuit een ander deel van Bulgarije reist, is de route door Rousse misschien beter).

We raden niet aan de Donau met de veerboot naar Vidin over te steken. Het is erg duur en het gaat om wachten, tenzij je geluk hebt. In plaats daarvan is er vanuit Vidin een weg naar de grens met Servië voor Bregovo. De weg is leuk. Meestal wordt de rand uitgeladen en loopt deze snel. Het rijdt langs de Donau op een goede weg en de rivier passeert langs de muur van de zogenaamde "Iron Gate" (Kladovo - Turnovo Severin). Er zijn hier geen betalingen, althans niet toen we op reis waren (mei 2013).

Search								
My Crags: Buoux, Freyr, Sohodol, Ettringen, Teteven, Karlukovo, Vratsa, Herculane <a href="#">[Clear List]</a>								
Print as Tick List Latest Ascents								
Grade	Name	Index	Ascents	👍	Stars	F/OS	Crag	Add 🚩
7c	Sharky	125	42	17%	1,9	1,1	Herculane / Surplomba	Add 🚩
7c	Bulina	77	24	13%	1,8	1,4	Herculane / Vanturatoarea	Add 🚩
8a	Let's go back	71	24	21%	1,8	1,1	Herculane / Surplomba	Add 🚩
8a	Smash	64	21	24%	2	1,1	Herculane / Faleza	Add 🚩
7c	Air Force	60	17	24%	2,1	1,5	Herculane / Vanturatoarea	Add 🚩
7c+	Marafetu	54	20	5%	1,6	1,2	Herculane / Surplomba	Add 🚩
8a	Annapurna	49	14	21%	2	1,5	Herculane / Vanturatoarea	Add 🚩
7c+	Apanpas	47	19	16%	1,5	1	Herculane / Surplomba	Add 🚩
7c	Renus is back	45	13	54%	2,2	1,2	Herculane / KM 9	Add 🚩
7c	Black Cat	38	12	17%	1,9	1,3	Herculane / Vanturatoarea	Add 🚩
8a	Darmanesti	37	12	17%	2,1	1	Herculane / KM 20	Add 🚩
8a	Smesh	35	14	7%	1,5	1	Herculane / Faleza	Add 🚩
8a	24 Karate	34	14	14%	1,4	1	Herculane / Surplomba	Add 🚩
7c	Dogs	33	11	0%	1,8	1,2	Herculane / Vanturatoarea	Add 🚩
8a	Suhaida	31	10	30%	2	1,1	Herculane / Surplomba	Add 🚩
7c+	Let's go back	29	8	25%	2,5	1,1	Herculane / Surplomba	Add 🚩
7c	Thin ice	29	8	13%	2,6	1	Herculane / Faleza	Add 🚩
7c	Forta Viola	27	10	10%	1,1	1,6	Herculane / Vanturatoarea	Add 🚩
7c	Marafetu	26	8	38%	1,8	1,5	Herculane / Surplomba	Add 🚩
7c	Focus	24	12	8%	1	1	Herculane / KM 9	Add 🚩
8a+	El Chupacabra	23	8	13%	1,9	1	Herculane / Faleza	Add 🚩
8a	La scuceala	21	9	0%	1,3	1	Herculane / Vanturatoarea	Add 🚩
7c+	Pipe and Love	21	8	0%	1,4	1,3	Herculane / Surplomba	Add 🚩
8a	Viper Viper	21	7	0%	1,7	1,3	Herculane / Vanturatoarea	Add 🚩
7c	Cu pasiunea-n sange	21	7	0%	1,6	1,4	Herculane / KM 9	Add 🚩
7c	First try	19	8	13%	1,3	1,1	Herculane / Tasnei	Add 🚩
7c	Triple slap	19	7	29%	1,7	1	Herculane / Vanturatoarea	Add 🚩
7c+	Custeau' parfumat	18	8	0%	1	1,2	Herculane / KM 9	Add 🚩

**Sohodol**

**Klimwinkel Sofia: CTEHATA**

5, Bratya Miladinovi Str., Sofia

Telefoon: +359 2 980 5491

Mobiel: +359 88 693 0999

e-mail: center@stenata.com

Werktijd:

Maandag - vrijdag: 10:00 - 20:00 uur

Zaterdag: 10:00 - 18:00 uur

Zondag: een vrije dag

**K2**